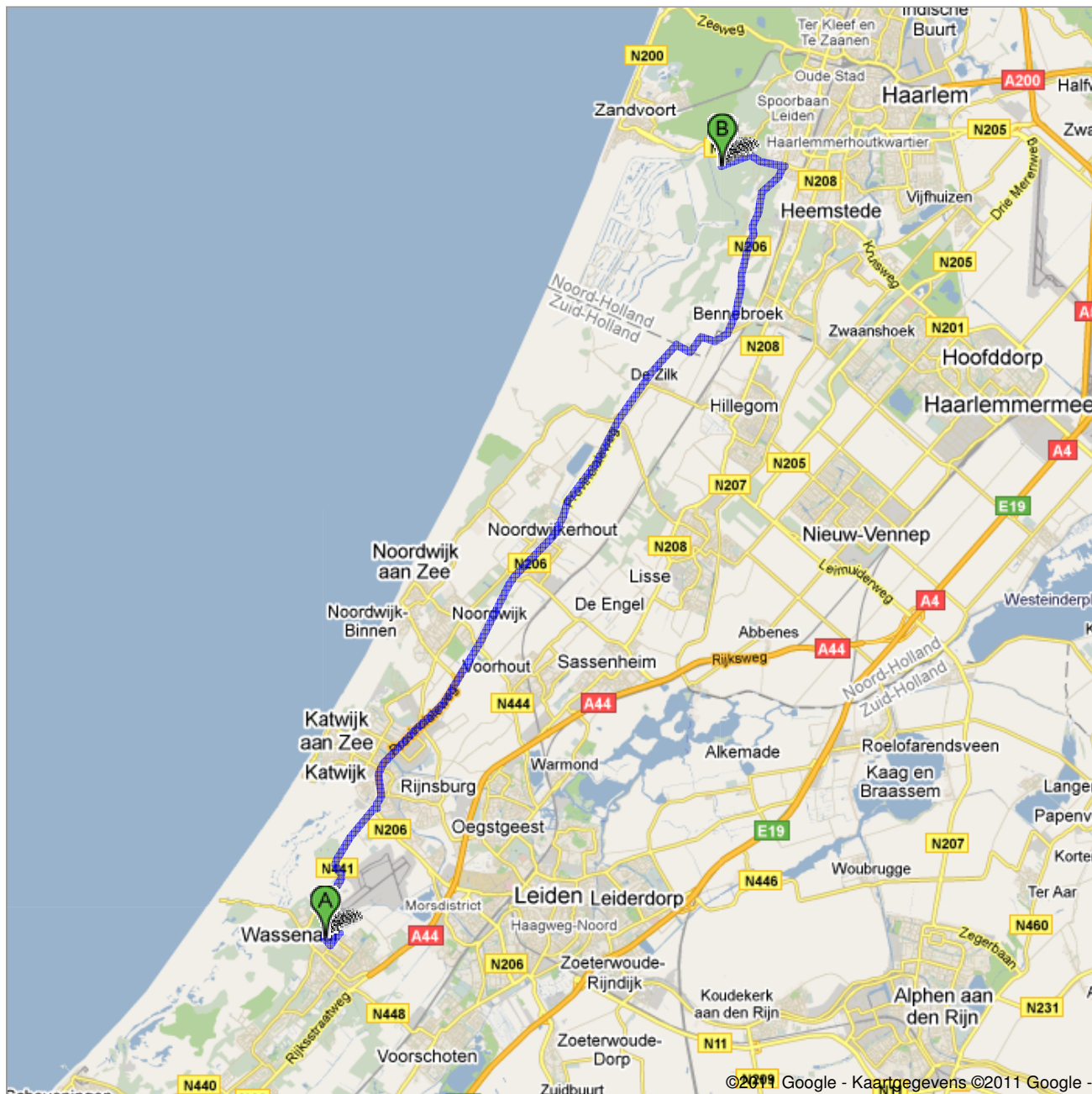












Routebeschrijving naar Zuidlaan 47, Bentveld
32,0 km – ca. 37 min.



 Zonneveldweg, Wassenaar

- | | | |
|---|---|--------------------------------|
| | 1. Vertrek in zuidoostelijke richting op de Zonneveldweg naar Broekweg | rijd 300 m
totaal 300 m |
|  | 2. Sla linksaf bij Oostdorperweg
Ongeveer 2 min. | rijd 550 m
totaal 850 m |
| | 3. Weg vervolgen naar Kokshornlaan
Ongeveer 1 min. | rijd 1,0 km
totaal 1,8 km |
|  | 4. Neem op de rotonde de 1ste afslag naar Katwijkseweg/N441
Ga verder op de N441
Ga rechtdoor over één rotonde
Ongeveer 5 min. | rijd 3,6 km
totaal 5,4 km |
|  | 5. Houd links aan op de splitsing | rijd 60 m
totaal 5,4 km |
|  | 6. Sla linksaf bij Ingenieur G. Tjalmaweg/Provincialeweg/N206
Ga verder op de N206
Ga rechtdoor over één rotonde
Ongeveer 23 min. | rijd 23,4 km
totaal 28,8 km |
|  | 7. Sla rechtsaf bij Boekenroodeweg/N206
Ongeveer 1 min. | rijd 1,1 km
totaal 29,9 km |
|  | 8. Sla rechtsaf om op de Boekenroodeweg/N206 te blijven | rijd 15 m
totaal 29,9 km |
| | 9. Neem op de rotonde de 3e afslag naar Zandvoorterweg/N201
Ongeveer 2 min. | rijd 1,1 km
totaal 31,1 km |
|  | 10. Sla linksaf bij Zuidlaan
U vindt uw bestemming links
Ongeveer 2 min. | rijd 900 m
totaal 32,0 km |

 Zuidlaan 47, Bentveld

Deze aanwijzingen zijn alleen bedoeld om uw reis te plannen. De omstandigheden op de weg kunnen als gevolg van wegwerkzaamheden, verkeersdrukte, het weer of andere situaties afwijken van het resultaat op de kaart. Houd daar bij het plannen van uw reis rekening mee. En niet rechts inhalen of bumperkleven!

Kaartgegevens ©2011 Google

Was de routebeschrijving onjuist? Zoek uw route op maps.google.nl en klik op 'Een probleem melden' in de linkerbenedenhoek.